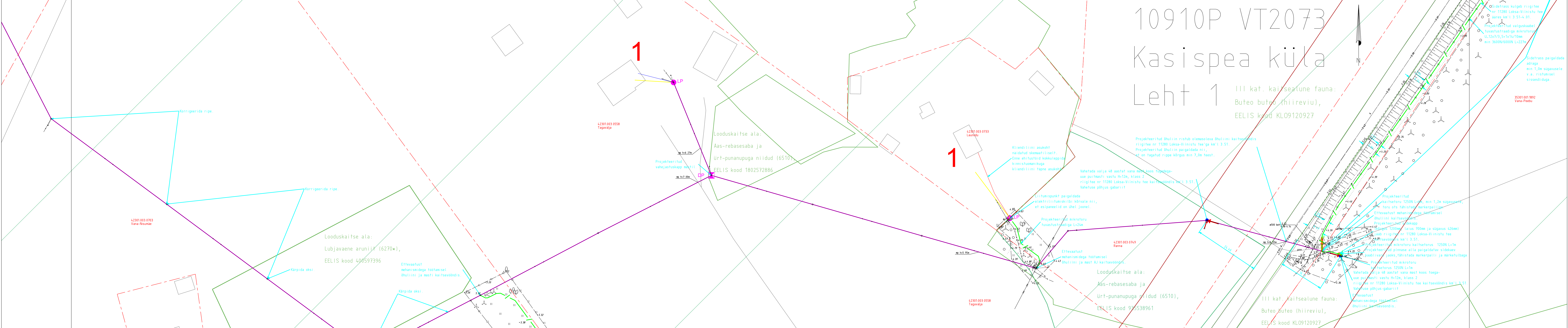


10910P VT2073

Kasispea küla


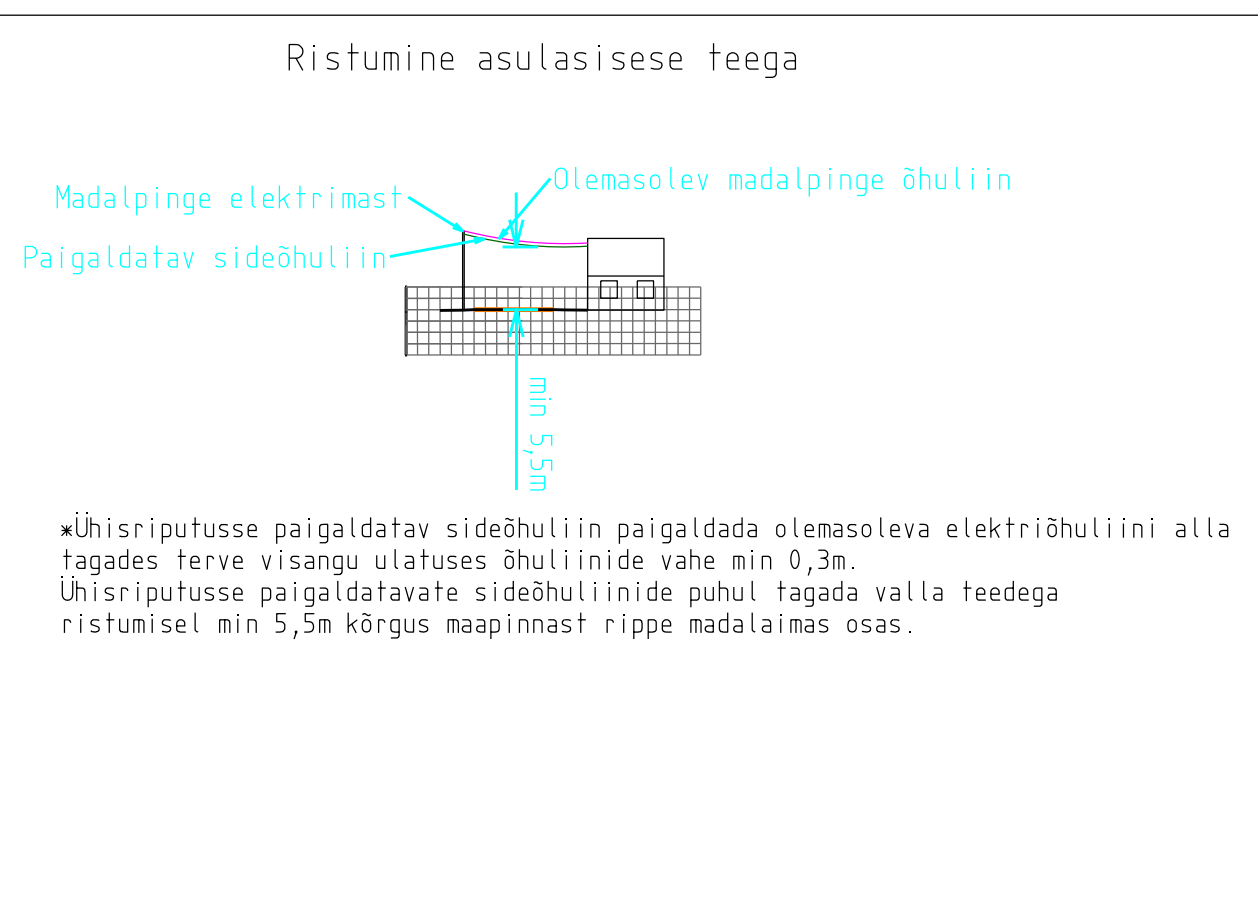
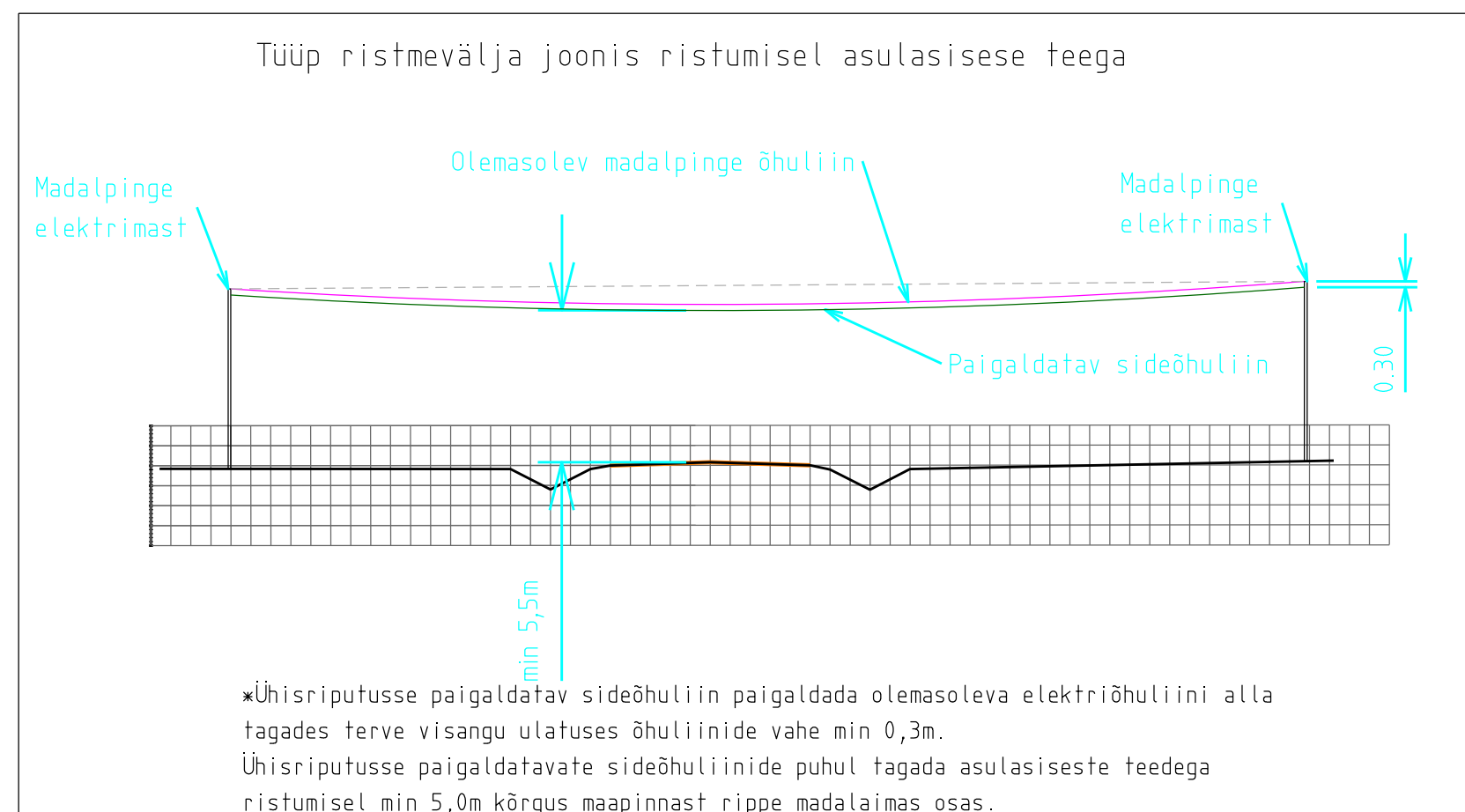
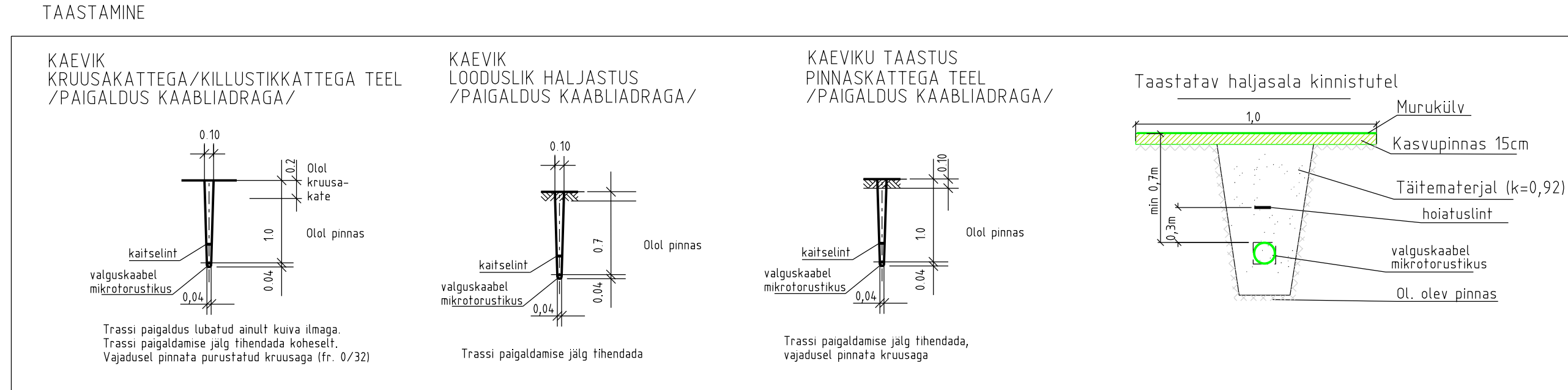
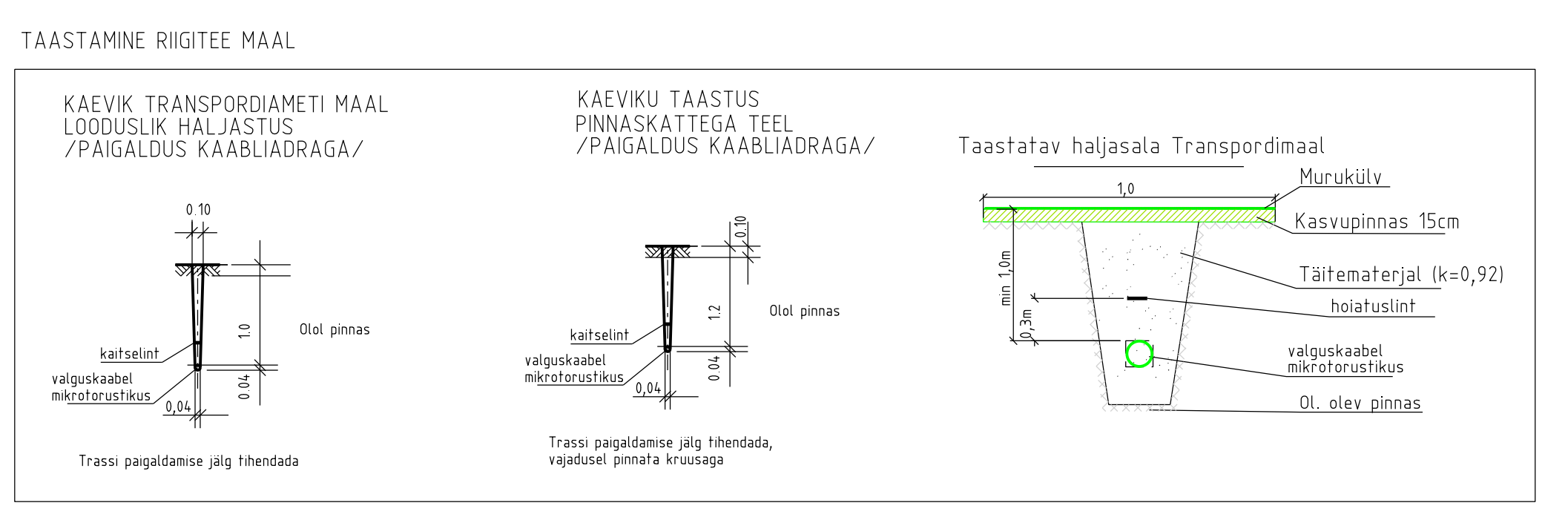
Leht 1

III kat. kaitsealune fauna:
Buteo buteo (hiireviiu),
EELIS kood KL09120927



Looduskaitse ala: Lahemaa rahvuspark, vid KLO1000511, id 211, Klass KLO

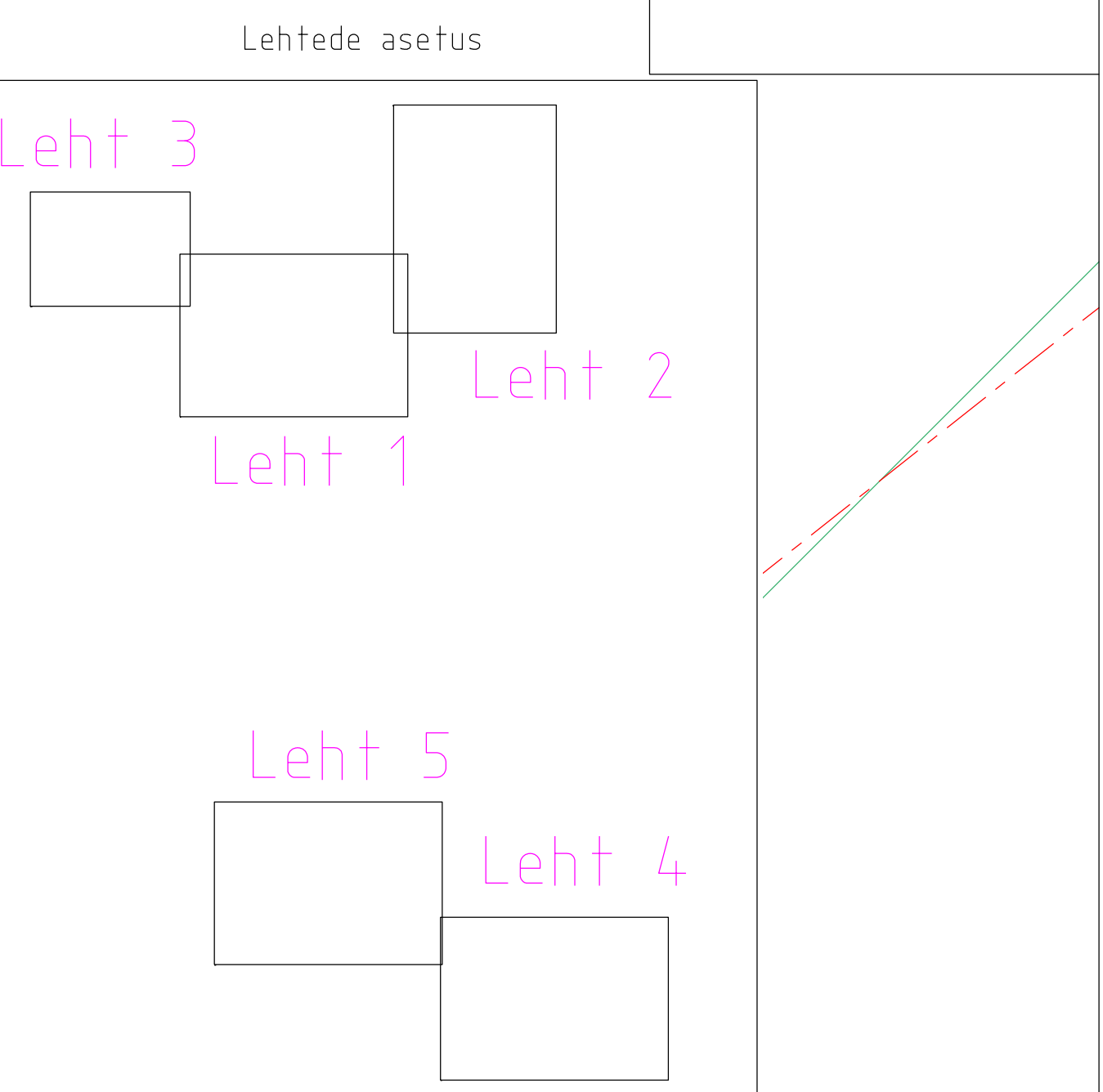
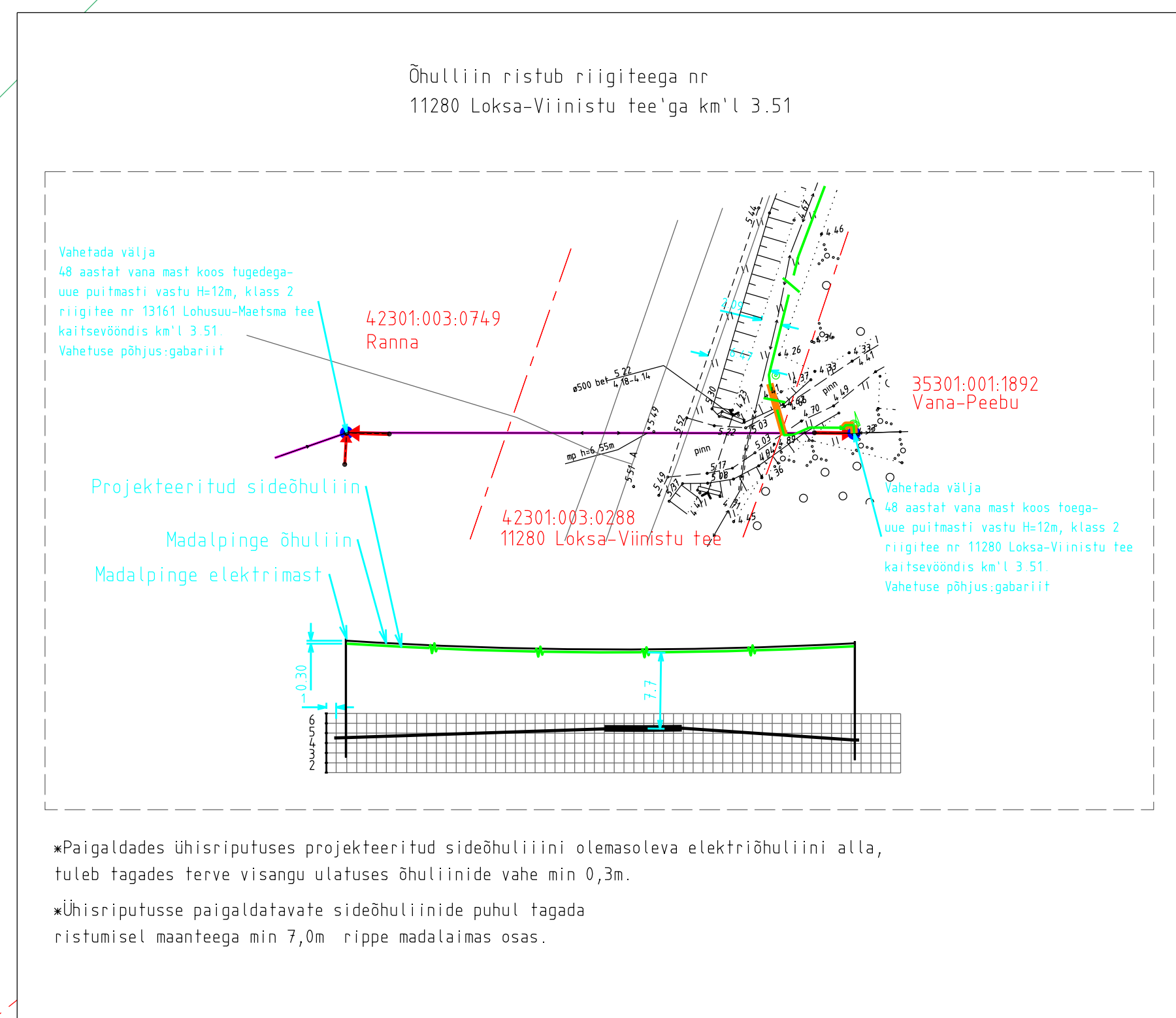
- Märksused
1. Projekti koostamiseks oli aluseks Kirjanurk OÜ poolt 17.01.2024 koostatud 100 nr. 10910G.
 2. Koordinaadid L-EEST 97 koordinaatide süsteemis. Kõrgused EH2000 süsteemis.
 3. Tööd teostatakse vastavalt Ehitisevaldkonna ehitistegevuse seadusele, normidele, sõnandustehnikale, nõuetele ja tehnoloogiatele.
 4. Tööde koostamine on tehtud vastavalt Eesti Kaitsealuste looduskaitseliste objektide loetelule.
 5. Enne ehitustööde algamist nõuatalemoel kohaliku elanikkonna soovidele viidatakse.
 6. Enne ehitustööde algamist nõuatalemoel kohaliku elanikkonna soovidele viidatakse.
 7. Peale tööde lõppu viiakse teha teadmisega ja taastada eelolev olukord.
 8. Korrastada ja taastada riigimaal hallustatav kasumutu ja murekõlga vastavalt "Teetööde tehniliste kirjelduste peatükis nr 9-10 Maastikuajutustööde" teadmisega ja taastada eelolev olukord.



Ristumine kinnisel meetodil riigiteega nr 11280 Loksa-Viinistu tee'l km'l 3.18

Oleva maapinna k/m	7.68	7.68	7.71	8.07	8.09		8.12	8.13
Toru peale k/m	100	668	671	677	642	647	672	600
Toru rajamisügavus	1.21	6.50	6.44	6.44	6.42	6.47	6.58	7.12
Vahekaugus				1.77	6.42	6.47	1.61	5.69
Trassi skeem				39 m			1.59	5.69

Ettevaatus- ELA SA sidebuss



- TÄHMÄRKID:
- KATASTRIKUUSTE PIIRID
 - PROJEKTEERITUD SIDETRASSI PINNASE-VALGUSKAABEL MIKROTORUGA (VALGUSKAABEL KAITSTA PINNASE MIKROTORUGA TERVE SIDETRASSI ALATSEES MIKROTORU PEAB VASTAMA JUHENDIS 'NÕUDED TEHNOLÕUKUDELE JA -RAJATISTE TEHNILISE KAVANDAMISEL' TABELIS 1 TÖÖDUD KAITSETORU SURVETUSEVUSE NÕUDELEI)
 - PROJEKTEERITUD KAITSETORU KINNISE LÄBIMUKSEL 1250N
 - PROJEKTEERITUD KAITSETORU 1250N
 - CAZ AVATUD KAEVIK
 - PROJEKTEERITUD MARKERPALL
 - PROJEKTEERITUD PLASTKAEV
 - PROJEKTEERITUD TUNUSKAPP
 - PROJEKTEERITUD SDEKAPP
 - DP PROJEKTEERITUD MAST
 - PROJEKTEERITUD TÕUMITS
 - PROJEKTEERITUD TÕVI
 - PROJEKTEERITAV LITUMISPUNKT
 - PROJEKTEERITAV ÕHULINI OLEMASOLEVAL ÕHULINIL
 - PROJEKTEERITAV KLINDIHENDUS ÕHULINIGA
 - PROJEKTEERITAV KLINDIHENDUS PINNASES
 - OLEMASOLEV SIDA KAABLIKALIVALSIDON
 - PROJEKTI ALALE JÄÄB MAAPRANDUSSÜSTEEM MAAL-ALA
 - PROJEKTI ALALE JÄÄB LOODUSKAITSESELISE ALA - LAHEMAA RAHVUSPARK
 - PROJEKTI ALALE JÄÄVAD LOODUSKAITSELISED PIIRANGUD
 - PROJEKTI ALALE JÄÄB RANNA VÕI KALDA PIIRANGUVÕÕND
 - TRANSPORDIGA SEOTUD KAITSEVÕÕND
- MÄRKUSED:
- Kõrgused EH2000 süsteemis
- Koordinaadid L-EEST 97 süsteemis
- Plaanil näidatud piiri Maanetandri andmete põhjal 30.11.2024. Nõu "PM" esitatud piirjoone asukohad on informatsioonilised!
- Tähe nr. 10910G VT2073
- Omak. Pansve abimeeskonnaga
- Plaanil näidatud piiri Maanetandri andmete põhjal 30.11.2024. Nõu "PM" esitatud piirjoone asukohad on informatsioonilised!
- Omak. Pansve abimeeskonnaga
- Plaanil näidatud piiri Maanetandri andmete põhjal 30.11.2024. Nõu "PM" esitatud piirjoone asukohad on informatsioonilised!
- Omak. Pansve abimeeskonnaga

Paigaldatakse ühisriistuses projekteeritud siblehuliini olemasolevale elektrihuliini alla, tuleb tagades terve visangu ulatuses õhuliinide vahe min 0,3m.

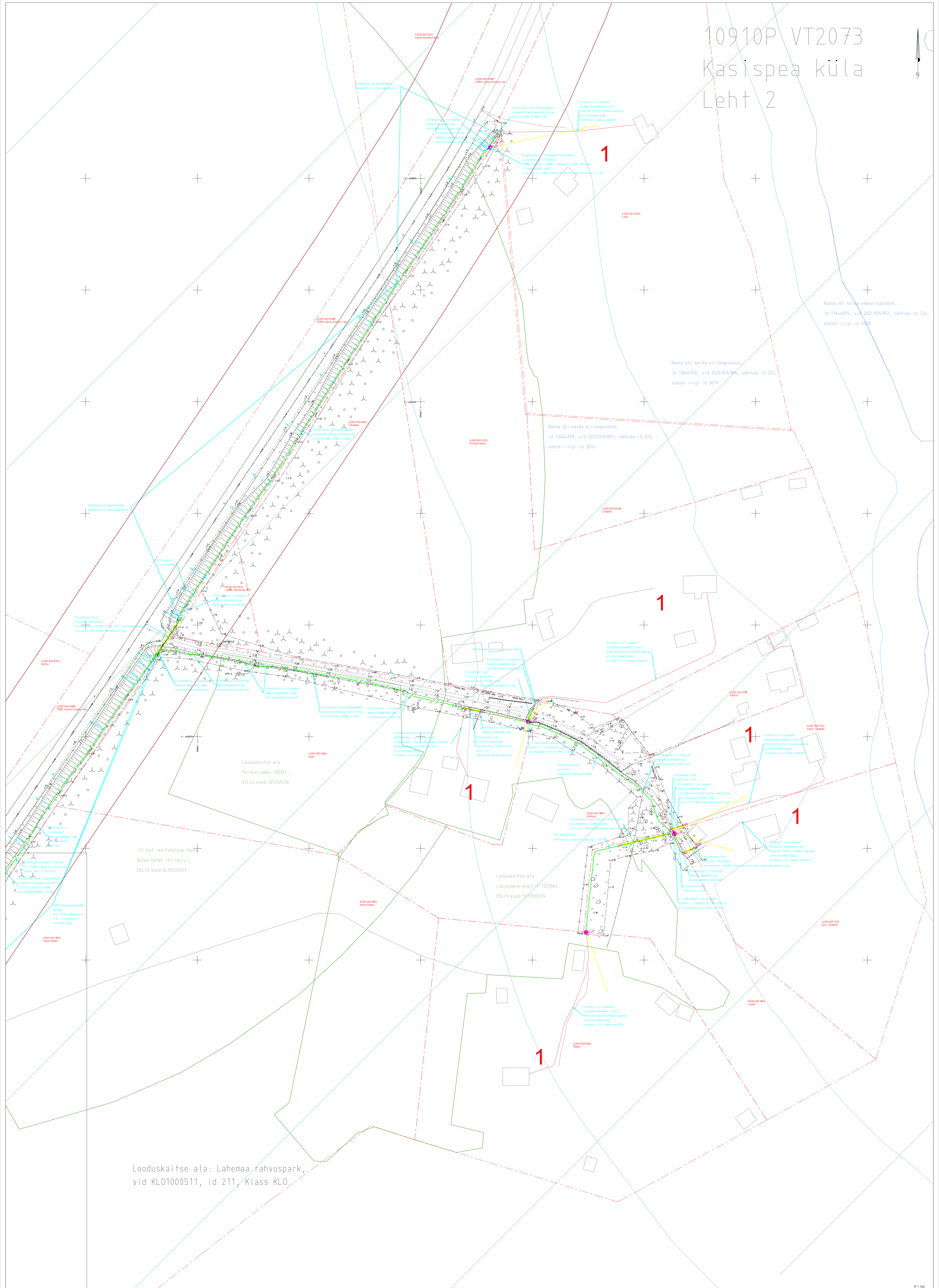
Paigaldatakse ühisriistuses projekteeritud siblehuliini olemasolevale elektrihuliini alla, tuleb tagades terve visangu ulatuses õhuliinide vahe min 0,3m.

Paigaldatakse ühisriistuses projekteeritud siblehuliini olemasolevale elektrihuliini alla, tuleb tagades terve visangu ulatuses õhuliinide puhul tagada asulasisesse teedega ristumisel min 5,0m kõrgus maapinnast riipe madalainas osas.

Paigaldatakse ühisriistuses projekteeritud siblehuliini olemasolevale elektrihuliini alla, tuleb tagades terve visangu ulatuses õhuliinide puhul tagada asulasisesse teedega ristumisel min 5,0m kõrgus maapinnast riipe madalainas osas.

Tähe nr. 10910G VT2073	Omak. Pansve abimeeskonnaga	Koostanud	J. Jänes	Leele	1	5	Zai	10910P VT2073 Asendiplaan	Keskriistiku	5.0.2024
Õhuki. aadress: Harju maakond, Keskosa vald, Kasispea küla	Mahtuuna	1500	Leht	1	5	Zai	10910P VT2073 Asendiplaan			
	Koostanud	J. Jänes	Zai	10910P VT2073 Asendiplaan						
Kontrollis	H. Jänes	Asendiplaan								

Kirjanurk
Ehitus- ja inseneri
Töökohal
Kõrgus- ja inseneri
Töökohal



Ranna või kalda veekaitsevöönd,
id 13644759, vid 2024103LRP2, nähtuse id 224,
vööndi liigi id 3018

Ranna või kalda piiranguvöönd,
id 13644756, vid 2024103LRP4, nähtuse id 224,
vööndi liigi id 3017

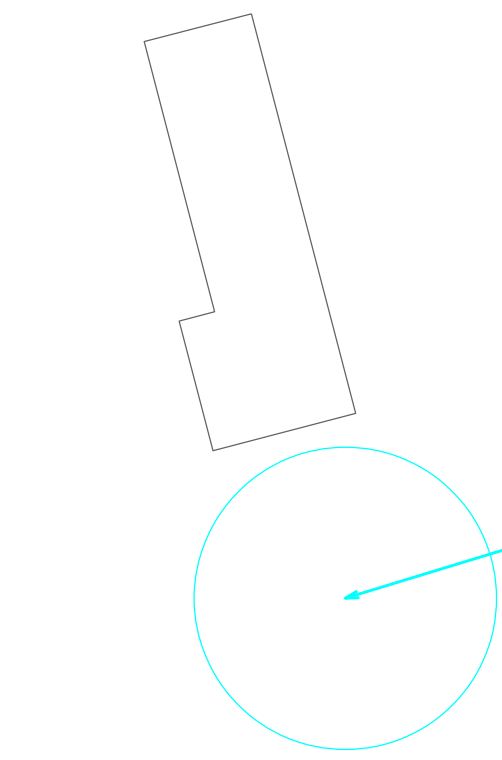
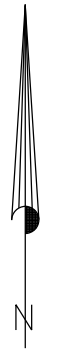
Ranna või kalda piiranguvöönd,
id 13644758, vid 2024103LRP3, nähtuse id 224,
vööndi liigi id 3016

Looduskaitse ala:
Puiskarjamaa (9070),
EELIS kood 725249296

III kat. kaitsealune faun
Buteo buteo (hiireviu),
EELIS kood KLO9120927

Looduskaitse ala:
Lubjaveane aruniit (6270*),
EELIS kood 1013596274

Looduskaitse ala: Lahemaa rahvuspark,
vid KLO1000511, id 211, Klass KLO



Kinnistuomaniku puurkaev PK0064658
Id 6855306, vid 1268815296, nähtuse id 3717.

Jätta reservi tv toru,
et tulevikus oleks Oja kinnistul
lii hõlvõmbatus

42301003 0119
Otsa

42301003 0173
Otsa mets

Looduskaitse ala: Lahemaa rahvuspark,
vid KLO1000511, id 211, Klass KLO

42301004 0238
Sopa

42301003 0022
Kuuisku

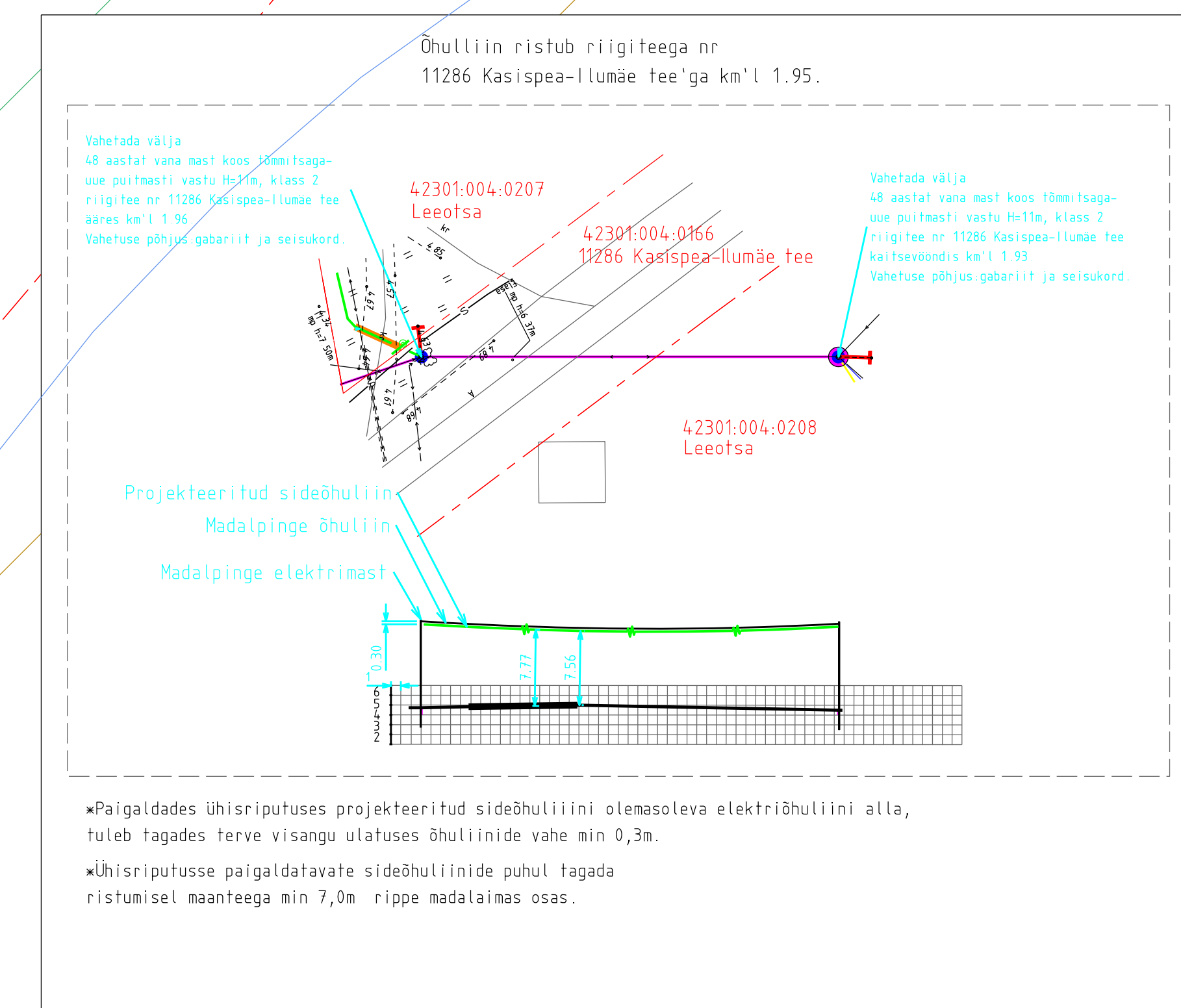
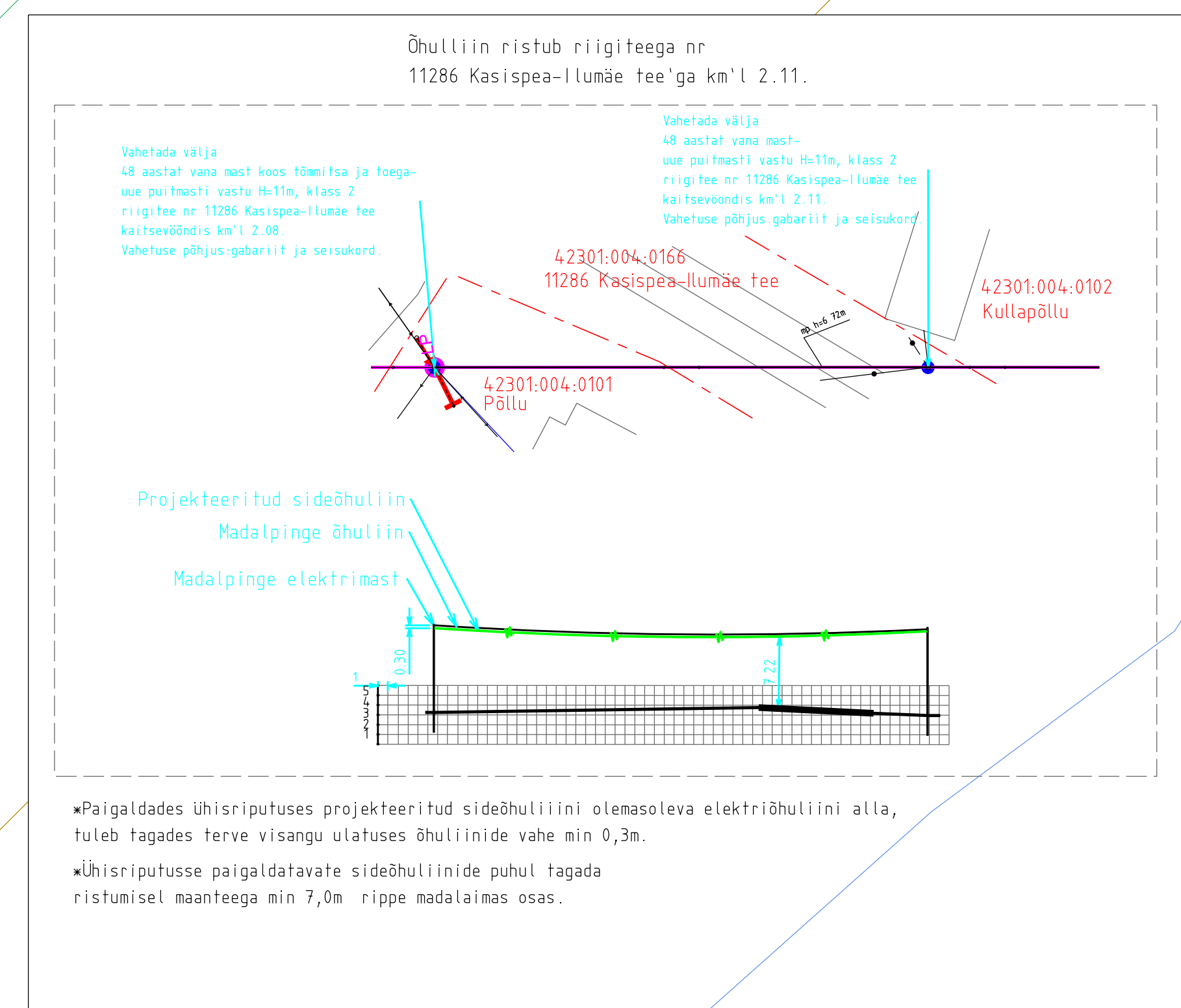
42301003 0281
Pikapõllu

1

10910P VT2073 Kasispea küla Leht 4

Looduskaitse ala: Lahemaa rahvuspark,
vid KLO1000511, id 211, Klass KLO

Maaparandussüsteemi maa-ala:
Nähtuse id 231, nimetus Kasispea, klass MPS
vid: 4031220100060001



Ranna või kalda piiranguvöönd, id 13644759, vid 2024103LRP2, nähtuse id 224, vööndi liigi id 3018

Ranna või kalda piiranguvöönd, id 13644758, vid 2024103LRP3, nähtuse id 224, vööndi liigi id 3018

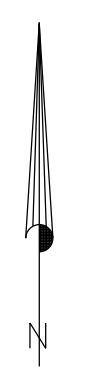
Ranna või kalda piiranguvöönd, id 13644755, vid 2024103LRP4, nähtuse id 224, vööndi liigi id 3018

Kirjanurk

Kasispea 10910P VT2073

M 1:500
leht 4/5

10910P VT2073 Kasispea küla Leht 5



Looduskaitse ala:
Lubjaveane aruniit (6270*),
EELIS kood 151173875

Looduskaitse ala: Lahemaa rahvuspark,
vid KLO1000511, id 211, Klass KLO

Maaparandussüsteemi maa-ala:
Nähtuse id 231, nimetus Kasispea, klass MPS
vid: 4031220100060001

